

**СХЕМА РАСПОЛОЖЕНИЯ ЗЕМЕЛЬНОГО УЧАСТКА**

на кадастровом плане территории  
кадастрового квартала 29:22:080503

в Исакогорском территориальном округе,  
г. Архангельск, по ул. Первая  
(категория-земли населенных пунктов)

**УТВЕРЖДЕНА**

Распоряжением Администрации городского округа  
"Город Архангельск"

от " " 2022г. №

КК №29:22:080503

**система координат МСК-29**

Площадь земельного участка :ЗУ1 - 280 кв.м.

Обозначение характерных точек границ	координаты, м	
	X	Y
н1	647783,91	2522590,04
н2	647770,88	2522585,57
н3	647768,99	2522584,85
н4	647774,88	2522571,38
н5	647788,64	2522563,94
н6	647785,11	2522584,30
н1	647783,91	2522590,04

29:22:080503:31

ул. Первая

29:22:080503:18

29:22:080503:7  
29:22:080503:8

:ЗУ1






29:00-6.285  
29:00-6.283  
29:00-6.284  
29:00-6.286  
29:00-6.277

29:22:080503:526

29:22:080503:12

29:22:080503:381

**УСЛОВНЫЕ ОБОЗНАЧЕНИЯ:**

-  - граница образуемого земельного участка
-  - граница земельных участков, сведения о которых содержатся в ГКН
-  :ЗУ1 - обозначение образуемого земельного участка
-  - обозначение красных линий
-  - обозначение зоны с особыми условиями использования территории

Масштаб 1:500

ООО "Архземпредприятие"

Кадастровый инженер Иванова Н.П.

Дата